

A black and white photograph of a trench or defensive position. On the left, a wall is constructed from stacked stones, topped with a row of sandbags. The trench is lined with vertical wooden planks. The ground is covered in gravel or small stones. The scene is brightly lit, casting shadows on the right side.

VESTIGIOS DE LA
GUERRA CIVIL EN
LOS MONEGROS

La línea de guerra atravesó la comarca de los Monegros por la Sierra de Alcubierre, límite natural entre las provincias de Huesca y Zaragoza, propiciando la construcción de pertrechos militares y elementos de defensa civil en ambas estribaciones y en las localidades del entorno.

- 1 Centro Interpretación de la Guerra Civil en Aragón. Robres
- 2 Sierra de Alcubierre. Ruta Orwell
- 3 Ruta de las Tres Huegas
- 4 San Simón
- 5 Búnker. Lanaja
- 6 Refugio antiaéreo. Monegrillo
- 7 Posición Santa Quiteria. Tardienta
- 8 Fuente del Aeródromo. Albalatillo
- 9 Mapa

CENTRO DE INTERPRETACIÓN Y ESTUDIOS DE LA GUERRA CIVIL EN ARAGÓN

1

Robres

En las antiguas escuelas nacionales de Robres se ubica el **Centro de Interpretación de la Guerra Civil en Aragón**, cuyas salas muestran la historia de casi todo el siglo XX: primer tercio del siglo y II República, Estallido del Conflicto, Frente de Aragón, Dictadura y Exilio, con material original (prensa, documentos, armas, emblemas, etc) además de la sala de proyección de audiovisuales.



HORARIO DE VISITAS

Sábados: de 11:00 a 14:00 h. y de 16:30 a 18:30 h.

Domingos: de 11.00 a 14.00 h

HORARIO JULIO Y AGOSTO:

Sábados de 11.00 a 14.00 h. y de 18.30 a 20.30 h. Domingos de 11.00 a 14.00 h.

Precios entradas:

General: 2 euros

Jubilados, jóvenes (12-13 años) y grupos (más 10 pers): 1.5 euros

Para **visitas guiadas a las trincheras y el centro** (para grupos) concertar en el 974 570 090

El escritor británico George Orwell fue destinado a la Sierra de Alcubierre, con las milicias del POUM, en enero de 1937. Durante tres semanas combatió en Monte Pucero y posteriormente en esta posición Monte Irazo, hasta febrero.

Orwell dejó constancia de su paso por tierras monegrinas en la obra Homenaje a Cataluña. En el recorrido por la trincheras podemos observar todos los elementos propios de un asentamiento: Alambradas, Ramales de comunicación (trinchera), Abrigos pasivos ligeros, Pozos de tirador, Observatorio, pozo doble de tirador y Vivac (zona de vida).

Acceso: En la carretera A-129, de Leciñena a Alcubierre, en el Km. 34,6 se encuentra el camino que conduce a la posición Monte Irazo.



Derecha de la carretera



PARIDERA DEL PUCERO

P-5

P-4

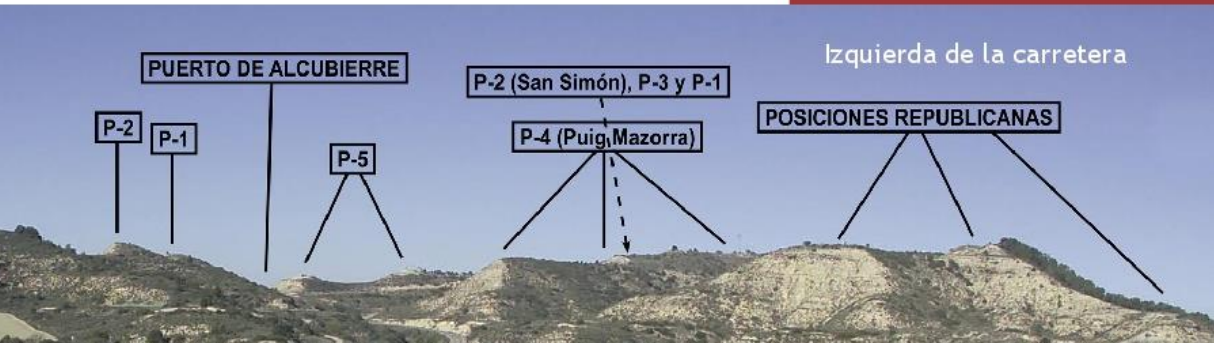

P-3



En el Km. 33,5 de la A-129, se accede a una completa zona rehabilitada que sirvió como vivac o refugio para las tropas insurgentes. Igualmente, se puede visitar la cota San Simón.

En el itinerario de la zona vivac (abrigo de descanso para el pelotón) encontramos: puesto de mando, abrigos de descanso, vivac, pozos, áreas de cocina, aljibes, refugio en cueva, plataforma zona observatorio, trinchera y ramales de comunicación.


También encontramos un monolito que conmemora la batalla de San Simón. Presenta, además de la leyenda, la cruz, el yugo y las flechas, la Gran Cruz Laureada de San Fernando (máxima condecoración militar que premia el valor a quienes ponen en riesgo la propia vida en el servicio de las armas).



El monumento a los caídos fue erigido a principios de los años cuarenta en el monte Puig Ladrón (699m), más conocido como Las Tres Hugas (en aragonés, límite entre términos municipales) para recordar las gestas protagonizadas por el ejército sublevado y la Falange en aquel lugar.

Los hechos ocurrieron el 9 de abril de 1937, cuando un batallón republicano de la división Maciá-Compayns tomó la cota tras un ataque sorpresa, lo que provocó un gran número de bajas. La posición fue recuperada rápidamente por la Segunda Bandera Móvil de Falange y el Tercio Sanjurjo.

La gesta de San Simón fue publicada en la prensa de la época y muy recordada posteriormente.



Sólido emplazamiento para ametralladoras o también para fusil ametrallador. Ubicado en la carretera de Cantalobos, a 200 metros del desvío de la A-129, fue proyectado y construido por ingenieros y soldados republicanos, dado que la población de Lanaja permaneció en territorio leal al Gobierno de la República hasta la caída del frente de Aragón en marzo de 1938.

La imponente estructura de hormigón armado protegía como fortín y observatorio en un ángulo de 180°, un vasto territorio en dirección noroeste y noreste. El entorno del búnker constituyó un conjunto defensivo hoy prácticamente inexistente, enmarcado en la denominada «Línea Lenin» de defensa comprendida entre las localidades de Marcén, Poleñino y Lanaja.



El **cerro de “el Castillo”**, en la parte alta de la localidad alberga excavado en su interior este refugio antiaéreo, compuesto por una red de galerías, de unos 185 m de longitud total, sumando un espacio de unos 25 m². Con una altura que oscila entre 1,65 y 2,5 metros y una anchura de entre 1 y 1,5 metros, el enclave recrea el ambiente original de las galerías durante la Guerra Civil. Las galerías mejor conservadas son también las que tienen una mayor amplitud, quedando el resto cerradas al paso, pero visibles en su aspecto original.

Para su construcción se utilizó madera de sabinas, abundante en la zona, para dar solidez a las galerías, que eran alumbradas con lámparas de carburo y velas. Las galerías horadan la loma y confluyen en una zona central que articula el sistema defensivo, conocido como “**abrigo en galería de mina**”.



La ermita de Santa Quiteria (533 m.) constituye un enclave de indiscutible relevancia geoestratégica en la conformación del frente aragonés. La disputada posición y la amplia meseta en la que se asienta en las estribaciones al Norte de la Sierra de Alcubierre, principalmente el área de Valdelayeto, protagonizaron algunas de las páginas más sobrecogedoras de la guerra civil, desde el inicio mismo de la contienda hasta el avance franquista en dirección

al Mediterráneo en marzo de 1938. Su control proporcionaba un privilegiado observatorio y un inmemorable escenario tanto en defensa como en la planificación del ataque.

El dominio republicano sobre Tardienta y la ermita de Santa Quiteria se mantuvo a todo trance hasta el 19 de octubre de 1936, cuando las tropas sublevadas lograron arrebatarse la ya emblemática altura. El número de bajas por ambos bandos fue extraordinario.



En la carretera HU-V-8.301, Sariñena-Albalatillo, y a menos de trescientos metros de lo que fue el aeródromo “Alas Rojas”, encontraremos a la izquierda de la carretera un camino de tierra en buen estado, que nos lleva hasta una cercana zona de recreo y el depósito de agua. Allí, unas escaleras dan acceso a la Fuente del Saso.

De estructura cuadrangular, aunque irregular, de grandes dimensiones –15 x 10 metros–, la fuente consta de dos partes diferenciadas. A la izquierda se

aprecia la primera obra, fechada en enero de 1937, según reza en la leyenda, y que fue construida por el personal del aeródromo para dar servicio a la base aérea. Una gran plataforma hormigonada circundada por las pilas, caños de agua y sobraderos cubre la zona de agua embalsada, conformando el resto de la fuente. Todo el ámbito está igualmente rematado por unas escaleras componiendo un atractivo graderío. El conjunto fue reconstruido en 1970, usándolo desde entonces como zona de recreo por los vecinos.





**La Guerra Civil
en Aragón**

1936-39



Los Monegros
CONSEJO COMARCAL

Turismo en Los Monegros

Avda. de Fraga s/n
22200 SARIÑENA (Huesca)
Tel. (+0034) 974 570 090

turismo@monegros.net
www.turismolosmonegros.es
www.losmonegros.com

